








LEGENDE

-  Grenze des räumlichen Geltungsbereichs des B-Plans
-  Baugrenze
-  Abgrenzung unterschiedlicher Nutzung
-  Umgrenzung von Flächen für Bepflanzung
-  Erhalt Bäume / Pflanzbindung (Pfb)
-  best. Bebauung
-  gepl. bauliche Erweiterung



VORHABENBEZOGENER BEBAUUNGS-PLAN "SELTBACH" IN BAD URACH

Vorhaben- und Erschließungsplan für Reitplatz mit Wohnhaus

Vorhabensträgerin:
Sabine Ider
Brauerweg 3
72555 Metzingen

M 1:500

Verfasser:



HARTMAIER+PARTNER FREIE ARCHITEKTEN BDA
KIRCHPLATZ 72525 MÜNSINGEN 07381/93770
BUCKENGARTENWEG 3 72770 REUTLINGEN
info@hartmaier-partner.de www.hartmaier-partner.de
8.2.2010 / 12.7.2010 / 6.10.2010 / ha;cm / 0812