







# Stadt Bad Urach

Artenschutzrechtliche Relevanzprüfung mit Habitatpotentialanalyse

## Habitatpotentiale

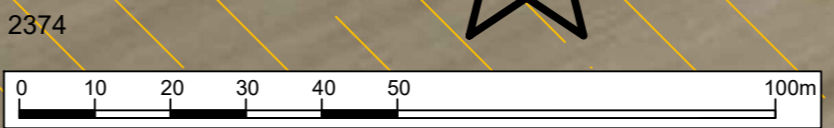
-  Bereiche mit Habitatpotential für Europäische Vogelarten (Bodenbrüter)
-  Bereiche mit Habitatpotential für Europäische Vogelarten (Frei- und Zweigbrüter)
-  Bereiche mit Habitatpotential für Fledermausarten (Leitstrukturen und Jagdhabitat)
-  Einzelbäume mit Habitatpotential für Europäische Vogelarten (Frei- und Zweigbrüter)

## nachrichtliche Übernahme

-  Geltungsbereich des Bebauungsplanes
-  Umgrenzung gewerbliche Entwicklungsfläche

Luftbild: nachrichtliche Übernahme LUBW online (2023)  
 Kataster: nachrichtliche Übernahme Stadt Bad Urach (2023)

	E		
	D		
	C		
	B		
	A		
GEÄNDERT	INDEX	DATUM	GEZ.



Auftraggeber: **Stadt Bad Urach**

Projekt: **Gewerbegebiet "Kitzenmahd" - Entwicklungsfläche**

Plan: **Artenschutzrechtliche Relevanzprüfung mit Habitatpotentialanalyse**

Maßstab: **1 : 1.000**

Proj.-Nr.	Plan-Nr.	Gezeichnet	Format	Datum
23-037	1.1	DE	594 x 420	20.12.2023

**HELBIG UmweltPlanung**  
 Landschaftsarchitekten und  
 Umweltplaner  
 Heidenheimer Straße 8  
 71229 Leonberg

Tel. +49 (0) 7152 - 766 33 - 40  
 info@helbig-umweltplanung.de  
 www.helbig-umweltplanung.de

