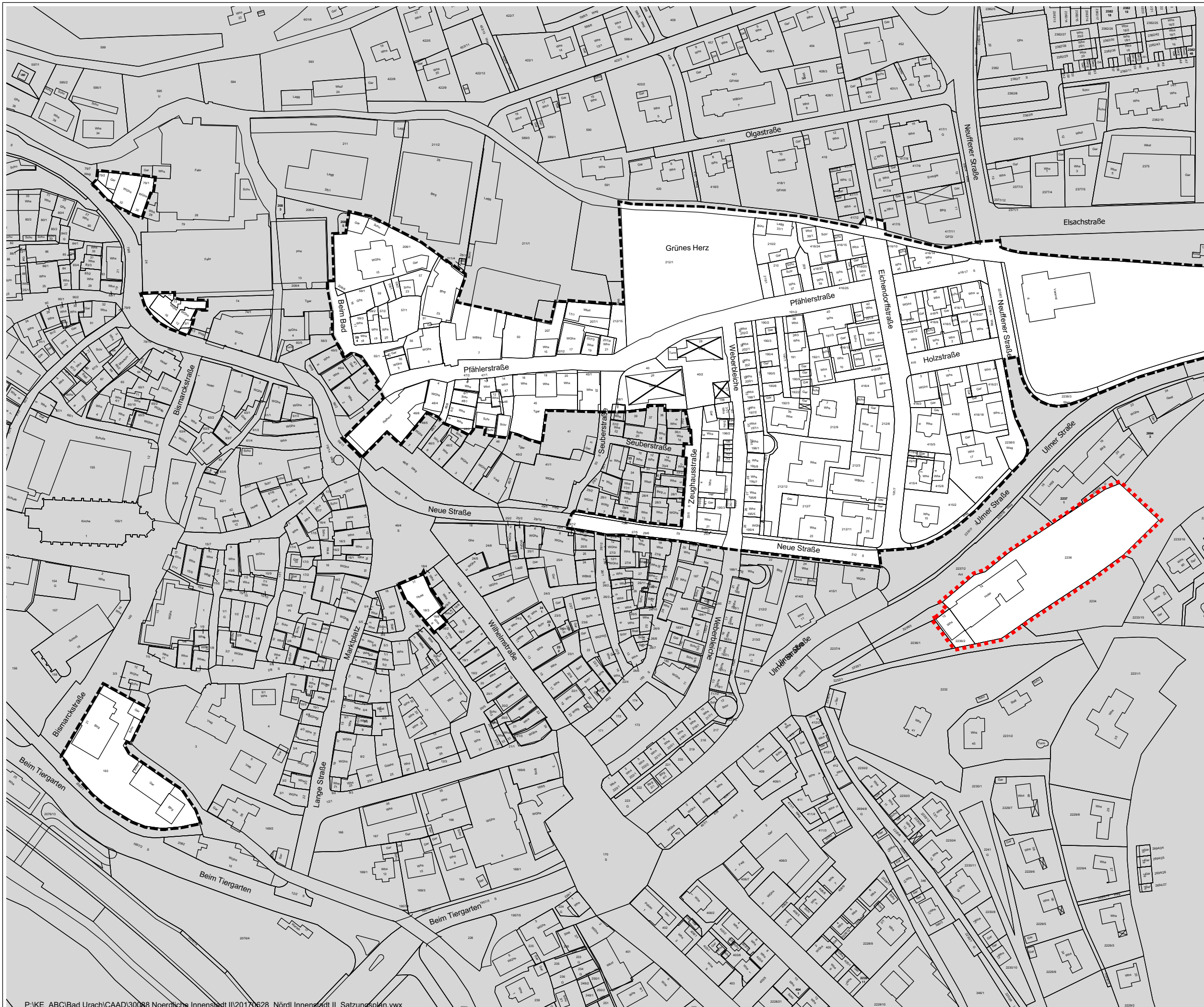




Städtebauliches
Erneuerungsgebiet
"Nördliche
Innenstadt II"



Hinweis:
Der Lageplan ist Bestandteil der Satzung über die Änderung der Satzung über die förmliche Festlegung des Sanierungsgebiets "Nördliche Innenstadt II"

Verfahrensvermerke


Satzungsbeschluss: **13.03.2018**


Ausgefertigt für die
ortsübliche Bekanntmachung:

Bad Urach, den **13.03.2018**

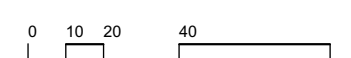
Elmar Rebmann
Bürgermeister

Ortsübliche
Bekanntmachung,
In Kraft getreten am: **22.03.2018**

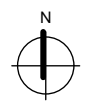
 Abgrenzung des förmlich festgelegten Sanierungsgebiets (61 684 m²)

 Bereich der Gebietserweiterung (4 431 m²)

Lageplan zur Änderung der Satzung über die förmliche Festlegung des Sanierungsgebiets "Nördliche Innenstadt II"



M 1:2000
Stuttgart
28.06.2017
Kirschner / Konzi



KE LBBW Immobilien
Kommunalentwicklung GmbH
Fritz-Elsas-Straße 31
70174 Stuttgart